



GOVERNO DO ES  
Secretaria de Estado d  
Rua C, esquina com a Rua F -  
CEP: 78.050-970 - Fone: (

Protocolo n.: 201393/2018  
Data: 25/04/2018 15:37  
Governo do Estado de Mato Grosso  
SECRETARIA DE ESTADO DO MEIO AMBIENTE

Interessado(a): PREFEITURA MUNICIPAL DE DIAMANTINO  
Assunto: LICENÇA OPERAÇÃO - LO  
Resumo: REF. LICENÇA DE OPERAÇÃO/LO, PARA JAZIDA DE CA  
SCALHO.

## REQUERIMENT

### 1 - OBJETIVO DO PEDIDO

Licença Ambiental Única - LAU ☐ Autoriz  
Licença Prévia - LP ☐ TARL /  
Licença de Instalação - LI ☐ TCRL -  
Licença de Operação - LO ☒ TRMFM  
Autorização de Exploração Florestal ☐ TAC - Ph  
Autorização p/ Reforma e Limp. Pasto ☐ Cadastro:  
Autorização p/ Queimada Controlada ☐ Juntada ao Processo nº.

Sector Origem: GPROT - GER. DE PROTOCOLO  
Sector Destino: CMIN - COORD. DE MINERAÇÃO

Volume: 1 de 0



0 000089 723784

Outros: Autorização p/  
Perfuração de Poço Tubular

### 2 - IDENTIFICAÇÃO DO EMPREENDIMENTO/PROPRIEDADE

Nome ou Razão Social / Nome da Propriedade:

PREFEITURA MUNICIPAL DE DIAMANTINO

CNPJ do Empreendimento:

03.648.540/0001-74

Endereço:

AV. JPF MENDES

Número:

2341

Complemento:

Bairro:

JD. ELDORADO

CEP:

78400-000

Município/UF:

DIAMANTINO - MT

Fone:

### 3 - IDENTIFICAÇÃO DOS RESPONSÁVEIS PELO EMPREENDIMENTO / PROPRIETÁRIO(S)

Nome ou Razão Social:

EDUARDO CRISTIANO DE OLIVEIRA

CPF / CNPJ:

937368431-00

Função / Cargo:

PREFEITO MUNICIPAL

RG / Inscrição Estadual:

1158486-6

Nome ou Razão Social:

CPF / CNPJ:

Função / Cargo:

RG / Inscrição Estadual:

Nome ou Razão Social:

CPF / CNPJ:

Função / Cargo:

RG / Inscrição Estadual:

### 4 - CONTATOS E CORRESPONDÊNCIA

Endereço: AV. JPF MENDES

Número: 2341

Complemento:

Bairro: JD. ELDORADO

CEP: 78400-000

Município/UF: DIAMANTINO

Telefone Residencial:

Telefone Comercial:

FAX:

### 5 - DADOS DO EMPREENDIMENTO

Atividade Principal:

EXTRAÇÃO DE CASCALHO

Atividade Licenciada ou a Licenciar:

JAZIDA DE CASCALHO

Coordenadas Geográficas (sede):

Lat.: 14°11'46.70"S

Long.: 56°25'38.49"O

Investimento total (em R\$ e UPF/MT):

R\$:

UPF/MT:

Área construída (m²):

Área a construir (m²):

Área da propriedade (hectares):

Área a ser Desmatada (hectares):

Área Desmatada (hectares):

Número de funcionários existentes:

Número de funcionários:

Corpo Receptor:

Bacia e Sub-bacia:

Tipo Captação de Água

☐ Derivação Superficial

☒ Subterrânea

☐ Rede Pública

## 6 - IDENTIFICAÇÃO DO RESPONSÁVEL TÉCNICO:

Nome:

LEONANDO NEEMIAS GONÇALO DA SILVA

Nº. do CPF:

035.948.891 - 90

Nº. do Registro no CREA:

MT027401

Nº. do Credenciamento / SEMA-MT:

3482

Endereço:

RUA ALTO GARÇA

Complemento:

Bairro:

CPA 2

Número:

01

Município/UF:

CUIABÁ - MT

CEP:

Telefone Residencial:

Telefone Comercial:

65 9.9902 - 4239

FAX:

E-mail:

leonandoge@gmail.com

WEB SITE:

## 7 - DESCRIÇÃO DA(S) ATIVIDADE(S)

SOLICITAÇÃO DE LICENÇA DE OPERAÇÃO, PARA EXTRAÇÃO DE JAZIDA DE CASCALHO IN NATURA PARA EXECUÇÃO DE OBRAS DE PAVIMENTAÇÃO E ENCASCALHAMENTO DE ESTRADAS VICINAIS DO MUNICÍPIO DE DIAMANTINO. A JAZIA SERÁ EXTRAÍDA NA ZONA RURAL DO MUNICÍPIO DE DIAMANTINO NO ASSENTAMENTO BOJUI.

JAZIDA - 1,85 HECTARES

## 8 - DECLARAÇÃO


Declaro para os devidos fins que:

- Venho requerer à Secretaria de Estado do Meio Ambiente - SEMA / MT o(s) Respetivo(s) documento(s) relacionados no item 1 desse requerimento, de acordo com estabelecido no regulamento;
- O desenvolvimento das atividades relacionadas no(s) Projeto(s) Básico(s) Ambiental (is) realizar-se-ão de acordo com os dados descritos nos mesmos;
- Concordo integralmente com o teor do Projeto de Controle Ambiental proposto;
- Estou ciente e concordo com o custo global e estimado para o sistema, com o cronograma físico financeiro proposto;
- O requerente nesta oportunidade assume a responsabilidade, para efeitos jurídicos, sobre a veracidade das informações prestadas, sob as penas da Lei.

Leonardo Neemias G. da Silva  
Geólogo  
CREA: 027401 / MT

NOME

Cuiabá, 25 de abril de 2018

  
Assinatura do Representante Legal  
Apresentar procuração quando for o caso.  
Reconhecer firma.

**DNPM**

Departamento Nacional de Produção Mineral

DEPARTAMENTO NACIONAL DE PRODUÇÃO MINERAL - DNPM  
Superintendência - MT

15:38:45 - 23/04/2018

**Processo: 48412-866318/2018 - 78****NUP: 0009718.00038635/2018-67****Requerimento de  
Registro de Extração**

Interessado: Prefeitura Municipal de Diamantino

Assunto: Requerimento de Registro de Extração

Preenchimento: 17/04/2018

15:19:06

Validade: 17/05/2018



48412 866318/2018 78

**Requerimento: D9F718CA-F6DA49CA-8E6D7B55-3673BBA3**Documentos que integram o  
processo:

Nome do documento
Memorial descritivo
Planta de situação da área
A.R.T. do memorial descritivo
A.R.T. da planta de situação/detalhe
Autorização do titular/direito minerário
Licença de operação do org. ambiental

Pessoas relacionadas:

**TITULAR / REQUERENTE****Razão Social****CNPJ**

PREFEITURA MUNICIPAL DE DIAMANTINO 03.648.540/0001-74

**Registro na Junta Comercial - UF****Registro junto ao CREA**

- MT

**Endereço**

AVENIDA DESEMBARGADOR JOAQUIM PEREIRA F MENDES

**Complemento Bairro****Município****UF CEP**

2341

JARDIM ELDORADO

DIAMANTINO

MT 78400-000

De acordo com a Portaria nº 155, publicada no DOU de 17/05/2016, informamos que os dados aqui impressos correspondem às informações apresentadas na Ficha Cadastral na data de preenchimento/atualização. Conforme o Art. 2º da citada Portaria os dados cadastrais disponíveis serão utilizados nas relações do DNPM com o interessado. Ressaltamos que é dever do interessado manter seus dados atualizados.

**RESPONSÁVEL TÉCNICO****Nome****CPF****Profissão CREA**

Leonardo Neemias Gonçalo da Silva

035.948.891-90

Geólogo

1211879313

**REPRESENTANTE LEGAL****Nome****CPF****Telefone**PREFEITURA MUNICIPAL DE  
DIAMANTINO

03.648.540/0001-74 (65) 3336-6400

Substâncias:

Substância	Uso
CASCALHO	Construção civil

Municípios:

Município
DIAMANTINO/MT

**DNPM**

Departamento Nacional de Produção Mineral

**Requerimento de  
Registro de Extração**

Preenchimento: 17/04/2018

15:19:06

Validade: 17/05/2018

Requerimento: **D9F718CA-F6DA49CA-8E6D7B55-3673BBA3**

Propriedade do solo:

**Tipo de Propriedade**

Propriedade de terceiros

Requerimento em Profundidade?

Não

Observação:

**DNPM**

Departamento Nacional de Produção Mineral

**Requerimento de  
Registro de Extração**

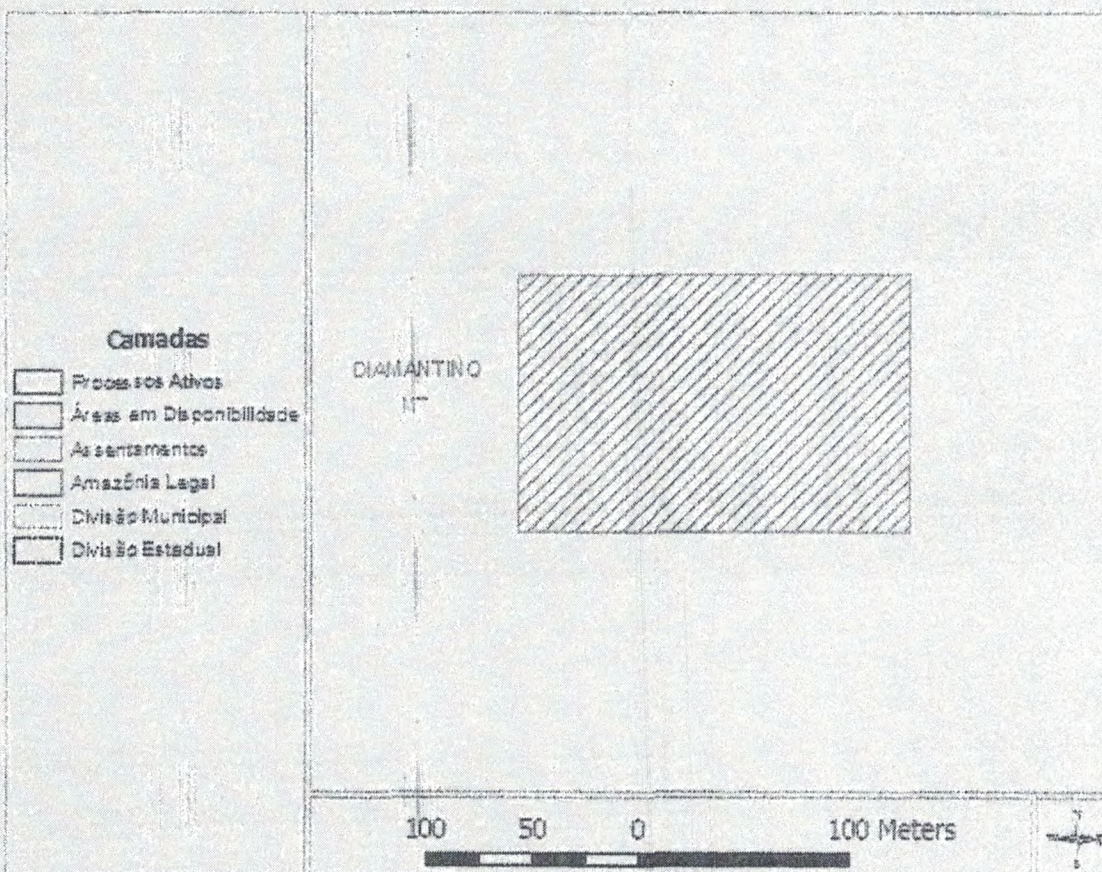
Preenchimento: 17/04/2018

15:19:06

Validade: 17/05/2018

Requerimento: **D9F718CA-F6DA49CA-8E6D7B55-3673BBA3**

Poligonal:



Área (ha):	2,21	DATUM:	SIRGAS2000				
Cota mínima (m):	0	Cota máxima (m):	0				
Latitude do ponto de amarração:	-14°11'49"000	Longitude do ponto de amarração:	-56°25'36"000				
Descrição do ponto de amarração:	Ponto de amarração coincidente com o primeiro vértice	Comprimento do vetor de amarração (m):	0,00				
Ângulo do vetor de amarração:	00°00'00"000	Rumo do vetor de amarração:	N				
Vértices:	<table><tr><th>Latitude</th><th>Longitude</th></tr><tr><td> </td><td> </td></tr></table>			Latitude	Longitude		
Latitude	Longitude						

**DNPM**

Departamento Nacional de Produção Mineral

**Requerimento de  
Registro de Extração**

Preenchimento: 17/04/2018

15:19:06

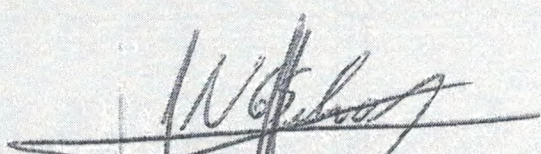
Validade: 17/05/2018

Requerimento: **D9F718CA-F6DA49CA-8E6D7B55-3673BBA3**


-14°11'49"000	-56°25'36"000
-14°11'49"000	-56°25'42"000
-14°11'45"000	-56°25'42"000
-14°11'45"000	-56°25'36"000
-14°11'49"000	-56°25'36"000

ID:

P/P

  
 Prefeitura Municipal de Diamantino  
 Titular/Requerente

  
 Prefeitura Municipal de Diamantino  
 Representante Legal

  
 Leonardo Neemias Gonçalo da Silva  
 Responsável Técnico